



PIANO COMUNALE di PROTEZIONE CIVILE

INTRODUZIONE

Comune di Casacalenda – Provincia di Campobasso

Corso Roma, 78 – Casacalenda (CB) – Tel. 0874/841237

e-mail: pec: info.casacalenda@pec.it

www.comune.casacalenda.cb.it

Redattore piano: Paolo Manuele

Disaster Manager II Livello

Norma UNI 11656.2016 – UNI 11656.2023

Approvato con Delibera di Consiglio Comunale n. 14 del 27.04.2024

Rev. 00_2024

Introduzione

Il presente Piano Comunale di Protezione Civile del Comune di Casacalenda è stato approvato in data 27 aprile 2024, mediante Delibera di Consiglio Comunale n° 14 avente ad oggetto “Aggiornamento del Piano di Protezione Civile”.

Con Delibera di Consiglio Comunale n. 8 del 13.03.2024, atto propedeutico all’aggiornamento del piano per i sopraggiunti cambiamenti normativi ed organizzativi dell’Ente, è stato approvato il “Regolamento comunale di disciplina degli organi e delle strutture di protezione civile”.






Con i decreti sindacali n. 2 e n. 3 del 03.04.2024, in attuazione del Regolamento Comunale di Protezione Civile, sono stati nominati rispettivamente i:

- Componenti del Comitato Comunale di Protezione Civile;
- Componenti dell’Unità di Crisi Comunale.

Il presente piano sostituisce, pertanto, integralmente la versione precedente.

In base a quanto previsto dalla Direttiva del Presidente del Consiglio dei Ministri del 30 aprile 2021, recante “Indirizzi per la predisposizione dei piani di protezione civile ai diversi livelli territoriali”, al punto 4.2 “Aggiornamento e revisione”, la revisione periodica del piano comunale di protezione civile (si ricorda che esso ha natura dinamica) deve essere effettuata con cadenza massimo triennale per quanto concerne la variazione degli aspetti più rilevanti.

Il Piano Comunale di protezione Civile è strutturato ed articolato nei capitoli:

-  Analisi territoriale
-  Individuazione dei rischi e definizione dei relativi scenari
-  Organizzazione della struttura di protezione civile e Risorse
-  Procedure operative - Modello d’intervento (Procedure in emergenza)
-  Informazione e Formazione

Al piano non vengono allegate mediante stampa tutte le mappe, tavole, ed elementi cartografici in genere, in quanto l’applicativo gestionale web/gis è munito delle funzionalità per poter accedere ai vari scenari che si desidera selezionare.

Sitografia

www.comune.casacalenda.cb.it

<http://map.portalecomuni.net/geoportali/pccasacalenda/home>